

LEGENDA:

-  nr działek i obrębów ewidencyjnych
-  granice obrębów ewidencyjnych
-  granice działek ewidencyjnych
-  zakres opracowania
-  remont ciągu pieszo-rowerowego - asfaltobeton
-  zielenie nie podlega zgłoszeniu
-  remont obrzeża - kamienny 8x30x100cm
-  remont krawężników - granitowy szer. 30cm
-  oś, pikietarz

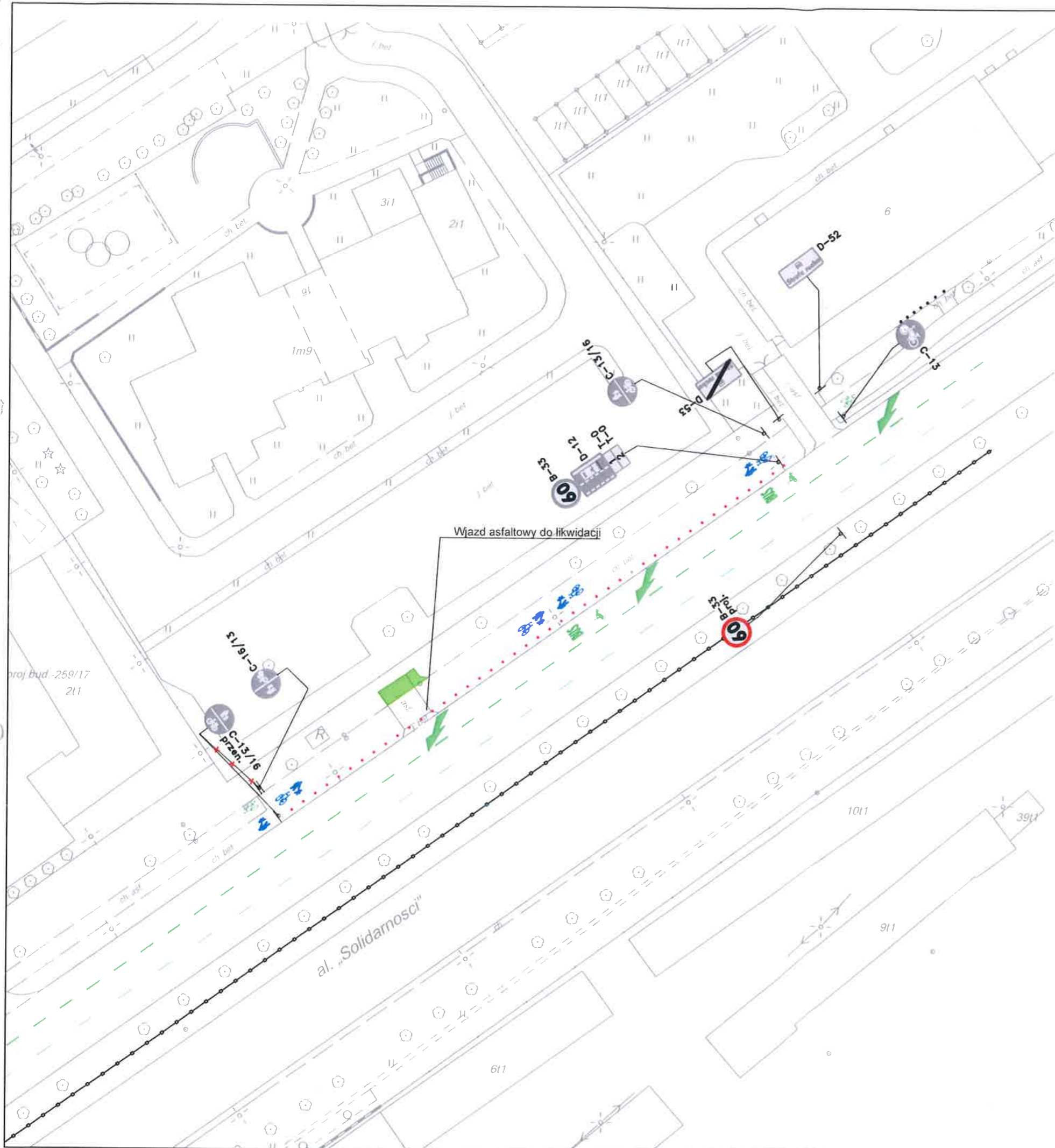


PREZYDENT M. ST. WARSZAWY
ZARZĄD DRÓG MIEJSKICH
 ul. Chmielna 120, 00-801 Warszawa, tel. 22 55 89 000, faks 22 620 06 08
 kancelaria@zdm.waw.pl, www.zdm.waw.pl, www.facebook.pl/zdm.warszawa










Nazwa projektu: Remont drogi powiatowej (al. Solidarności) w granicach pasa drogowego na odc. od posesji Wileńska 16 do 78m w kierunku ul. Szwedzkiej w Warszawie.

Nazwa rysunku: **ZAKRES ROBÓT OBJĘTYCH ZGŁOSZENIEM**

Opracowanie: inż. Jacek Wiśniewski Zaneta Kunowska	Skala: 1:500	Data: 02.2021	Nr rysunku: 1
---	-----------------	------------------	------------------



LEGENDA:

-  D-1 istniejące oznakowanie pionowe
-  D-1 projektowane oznakowanie pionowe
-  D-1 przen. przenoszone oznakowanie pionowe
-  D-1 likw. likwidowane oznakowanie pionowe
-  istniejące oznakowanie poziome
-  P-10 projektowane oznakowanie poziome
-  istniejące słupki blokujące U-12c
-  likwidowane proj. typu "syrenka współczesna"
-  projektowany trawnik

Wykaz tabliczek T-0:

- 1: Obowiązuje w godz. 6-20
- 2: Nie dotyczy dojazdu do budynku Wileńska 14A

2021-07-27
 Wydział Ruchu Drogowego RSP
 asp. str. Marek KOWALSKI

Z upoważnienia
 Komendanta Stołecznego Policji

SPECJALISTA
 Sekcji Planowania i Inżynierii Ruchu
 Wydziału Ruchu Drogowego RSP
 asp. str. Marek KOWALSKI

PREZYDENT MIASTA STOŁECZNEGO WARSZAWY
 pl. Bankowy 3/5, 00-950 Warszawa
 ZATWIERDZENIE nr. 1024 / 2021
 ZATWIERDZAM projekt stałej organizacji ruchu
 do wprowadzenia w terminie:
 od 20.08.2021 do 20.02.2023
 w całości w części bez zmian - ze zmianami naniesionymi
 na projekcie kolorem
 wraz z załącznikami
 i projektem sygnalizacji nr.
 Zatwierdzenie dotyczy terenu położonego w pasie drogowym
 dróg publicznych. Jednostka wprowadzająca organizację ruchu
 jest zobowiązana do zawiadomienia organu zarządzającego ruchem,
 zarządu drogi oraz właściwego komendanta Policji
 o terminie jej wprowadzenia, co najmniej na 7 dni przed
 dniem wprowadzenia organizacji ruchu.

* dot. oznakowania ciągu
 pieszo rowerowego i ogł. pzd B-3

up. PREZYDENTA MIASTA WARSZAWY
 Tomasz Dombi
 Dyrektor
 Biura Zarządzania Ruchem Drogowym

PLAN ORIENTACYJNY:



INWESTOR:

Zarząd Dróg Miejskich
 ul. Chmielna 120
 00-801 Warszawa
 tel. 22 55-89-000
 http://zdm.waw.pl

Al. "Solidarności" - odcinek od posesji Wileńska 16 do wjazdu na posesję Wileńska 18

NAZWA RYSUNKU:

**Projekt stałej organizacji ruchu
 Plan sytuacyjny**

PROJEKTANT: Patryk Biardzki

Patryk Biardzki

RYS. NR: 1

SKALA: 1:500

DATA: 07.2021